

DECYZJA

Na podstawie art. 39 ust. 3 i 3a ustawy z dnia 21 marca 1985 r. o *drogach publicznych* (Dz. U. z 2025 r. poz. 889 z późn. zm.) oraz rozporządzenia Ministra Infrastruktury w sprawie przepisów techniczno-budowlanych dotyczących dróg publicznych (Dz. U. z 2022 r. poz. 1518 z późn. zm.) i art. 104 ustawy z dnia 14 czerwca 1960 r. Kodeks postępowania administracyjnego (Dz. U. z 2025 r. poz. 1691)

Burmistrz Strzelec Opolskich

po rozpatrzeniu wniosku z dnia 03.11.2025 r. (wpływ do tut. Urzędu 04.12.2025r.) spółki Strzeleckie Wodociągi i Kanalizacja Sp. z o.o. z siedzibą przy ul. Adama Mickiewicza 10, 47-100 Strzelce Opolskie o wydanie zezwolenia na lokalizację w pasie drogowym drogi gminnej ul. Szkolnej (dz. nr 59/2 i 935) i ul. Strzeleckiej – bocznej (dz. nr 100/5) w Rozmierce sieci wodociągowej w związku z jej przebudową i rozbudową

zezwała Inwestorowi zadania Strzeleckim Wodociągom i Kanalizacji Sp. z o.o.

na lokalizację w pasie drogowym drogi gminnej nr 105343 O stanowiącej ul. Szkolną (dz. nr 59/2) w Rozmierce sieci wodociągowej magistralnej i rozdzielczej

na następujących warunkach:

1. Dopuszcza się lokalizację sieci wodociągowej magistralnej i rozdzielczej w pasie drogowym drogi gminnej nr 105343 O w Rozmierce zgodnie z załącznikami nr 1-2 stanowiącymi integralną część decyzji.
2. W/w inwestycję należy wykonać zgodnie z projektem technicznym oraz zgodnie z wymogami określonymi w rozporządzeniu *Ministra Infrastruktury z dnia 24 czerwca 2022 r. w sprawie przepisów techniczno-budowlanych dotyczących dróg publicznych* (Dz. U. z 2022 r. poz. 1518 z późn. zm.).
3. Burmistrz Strzelec Opolskich nie będzie ponosił odpowiedzialności za wszelkie kolizje projektowanej sieci wodociągowej magistralnej i rozdzielczej z innymi liniami, sieciami lub urządzeniami, zlokalizowanymi w pasie drogowym drogi gminnej, które nie zostały zinwentaryzowane lub uzgodnione na podstawie przepisów ustawy z dnia 17 maja 1989r. *Prawo geodezyjne i kartograficzne* (Dz. U. z 2024 r. poz. 1151 z późn. zm.).
4. Przed rozpoczęciem robót budowlanych Inwestor zobowiązany jest do uzyskania pozwolenia na budowę lub zgłoszenia budowy albo wykonania robót budowlanych oraz uzgodnienia z zarządcą drogi projektu zagospodarowania działki lub terenu oraz projektu architektoniczno-budowlanego obiektu lub urządzenia dla ww. zadania art. 39 ust. 3 a pkt 1 i 2 ustawy z dnia 21 marca 1985 r. o *drogach publicznych* (Dz. U. z 2025 r. poz. 889 z późn. zm.).
5. Przed przystąpieniem do robót Inwestor powinien wystąpić do Burmistrza Strzelec Opolskich z wnioskiem o wydanie zezwolenia na zajęcie pasa drogowego (art. 40 ww. Ustawy o *drogach publicznych*), dołączając informację o terminie wykonywanych robót, wielkości powierzchni zajęcia pasa drogowego, oraz zatwierdzony projekt organizacji ruchu na czas wykonywania robót zgodnie z rozporządzeniem *Ministra Infrastruktury z dnia 23 września 2003 r. w sprawie szczegółowych warunków zarządzania ruchem na drogach oraz wykonywania nadzoru nad tym zarządzaniem* (Dz. U. z 2017 r. poz. 784).

6. W przypadku występowania zadrzewienia ww. zadanie należy zlokalizować w sposób nieszkodzący drzewom i krzewom zgodnie z art. 87 a ust. 1 ustawy z dnia 16 kwietnia 2004r. o ochronie przyrody (Dz.U. z 2024 r. poz. 1478 z późn. zm.).
7. Odtworzona konstrukcja nawierzchni jezdni, chodników, poboczy i rowów powinna odpowiadać warunkom zawartym w rozporządzeniu *Ministra Infrastruktury w sprawie przepisów techniczno-budowlanych dotyczących dróg publicznych* (Dz. U. z 2022 r. poz. 1518) oraz zasadom wiedzy technicznej. Po opracowaniu projektu budowlanego warunki odtworzenia (w tym zakres) należy uzgodnić z zarządcą drogi gminnej.
8. Inwestor winien własnym staraniem i na własny koszt, doprowadzić teren robót do pierwotnego stanu, a oznakowanie dodatkowe należy zdemontować. Stwierdzenie wykonania tych czynności nastąpi w formie protokolarnego odbioru pasa drogowego po zakończeniu robót.
9. Ewentualne koszty uszkodzenia konstrukcji jezdni, kanalizacji deszczowej, chodnika, poboczy, rowów itp., powstałe podczas wykonywania ww. prac w pasie drogowym poniosą inwestorzy zadania.
10. W przypadku kolizji w/w sieci wodociągowej magistralnej i rozdzielczej z elementami pasa drogowego podczas przebudowy drogi gminnej, Właściciel sieci poniesie koszt przełożenia uzgadnianych sieci zgodnie z art. 39 ust. 5a *ustawy o drogach publicznych*.
11. Skutki wynikłe z lokalizacji w/w. sieci magistralnej i rozdzielczej oraz ewentualne szkody i roszczenia z tego tytułu poniesie inwestor zadania.
12. Wszelkie koszty związane z budową, utrzymaniem i usuwaniem awarii ww. zadania będą poniesione przez właściciela sieci wodociągowej magistralnej i rozdzielczej zgodnie z art. 39 ust. 4 ustawy z dnia 21 marca 1985 r. *o drogach publicznych* (Dz. U. z 2025 r. poz. 889 z późn. zm.).
13. Zgodnie z art. 40 ust. 3 ustawy z dnia 21 marca 1985 r. *o drogach publicznych* (Dz. U. z 2025 r. poz. 889 z późn. zm.) za zajęcie pasa drogowego w celu prowadzenia robót w pasie drogowym oraz za umieszczenie w pasie drogowym urządzeń infrastruktury obcej niezwiązanych z potrzebami zarządzania drogami lub potrzebami ruchu drogowego zostaną naliczone stosowne opłaty.
14. Jeżeli budowa, przebudowa lub remont powyższej drogi gminnej będzie wymagała przełożenia przedmiotowej sieci wodociągowej magistralnej i rozdzielczej koszt tego przełożenia poniesie jej właściciel.


Niniejsza decyzja stanowi zgodę Zarządcy Drogi Gminnej na użyczenie terenu pasa drogowego Inwestorowi dla uzyskania pozwolenia na budowę lub zgłoszenia robót budowlanych i jest ważna przez okres 2 lat od daty jej wydania.

UZASADNIENIE

Wnioskiem z dnia 03.12.2025 r. (wpływ do tut. Urzędu 04.12.2025 r.) spółka Strzeleckie Wodociągi i Kanalizacja Sp. z o.o. z siedzibą przy ul. Adama Mickiewicza 10 w Strzelcach Opolskich zwróciła się o wydanie zezwolenia na lokalizację sieci wodociągowej magistralnej i rozdzielczej w drogach gminnych stanowiących ul. Szkolną (dz. nr 59/2, 935) i ul. Strzelecką – boczną (dz. nr 100/5). Organ niniejszą decyzją zezwolił na lokalizację sieci wodociągowej magistralnej i rozdzielczej w drodze nr 105343 O stanowiącej ul. Szkolną (dz. nr 59/2) w Rozmierce. Uzgodnienie przebiegu projektowanej trasy sieci wodociągowej magistralnej i rozdzielczej ul. Strzeleckiej -bocznej (dz. nr 100/5) oraz sieci wodociągowej rozdzielczej w ul. Szkolnej (dz. nr 935) nastąpi odrębnym pismem gdyż stanowią one drogi wewnętrzne.

POUCZENIE

Od decyzji niniejszej przysługuje stronie prawo wniesienia odwołania za pośrednictwem Burmistrza Strzelce Opolskich do Samorządowego Kolegium Odwoławczego w Opolu w terminie 14 dni od dnia otrzymania niniejszej decyzji. Ponadto stronie służy prawo do zrzeczenia się odwołania. Z dniem doręczenia organowi oświadczenia o zrzeczeniu się prawa do odwołania przez ostatnią ze stron postępowania decyzja niniejsza staje się ostateczna i prawomocna.



Z up. BURMISTRZA
Mariusz Kurzeja
 Mariusz Kurzeja
 Z-ca BURMISTRZA

Załączniki:

Zał. 1 –2 mapa z lokalizacją planowanej inwestycji;

Otrzymują:

1. Strzeleckie Wodociągi i Kanalizacja Sp. z o.o. ul. Adama Mickiewicza 10, 47-100 Strzelce Opolskie;
2. A/a.

Sprawę prowadzi: Ewa Duda; telefon, 77 546 53 90

Zwolniono z opłaty skarbowej na podstawie ustawy z dnia 16 listopada 2006 o opłacie skarbowej (Dz. U. z 2025r. poz. 1154 z późn. zm.).

KLAUZULA INFORMACYJNA

- 1) Administratorem Państwa danych osobowych jest Gmina Strzelce Opolskie – Burmistrz Strzelce Opolskich z siedzibą w Strzelcach Opolskich (47 – 100), pl. Myśliwca 1;
- 2) Administrator wyznaczył inspektora ochrony danych, z którym kontakt możliwy jest:
 - a) listownie na adres: Urząd Miejski w Strzelcach Opolskich, pl. Myśliwca 1, 47-100 Strzelce Opolskie
 - b) telefonicznie pod nr: 668-620-696,
- 3) dane osobowe przetwarzane są na podstawie przepisów prawa – Ustawy z dnia 21 marca 1985r. o drogach publicznych (Dz. U. 2025r. poz. 889);
- 4) odbiorcami Państwa danych osobowych będą podmioty upoważnione na podstawie przepisów prawa, a także podmioty, które przetwarzają dane osobowe w imieniu Administratora, na podstawie zawartej umowy powierzenia przetwarzania danych osobowych
- 5) dane osobowe przechowywane będą przez okres niezbędny do realizacji celu dla którego zostały zebrane, a także zgodnie z ich kategorią archiwalną określoną w stosownych przepisach;
- 6) mają Państwo prawo do: dostępu do swoich danych osobowych, ich sprostowania, usunięcia lub ograniczenia przetwarzania, wniesienie sprzeciwu wobec przetwarzania niezgodnego z prawem, a także prawo do wniesienia skargi do organu nadzorczego;
- 7) podanie danych osobowych jest wymogiem ustawowym.



e-Doręczenia

Chcesz wiedzieć więcej o e-Doręczeniach?

Wejdź na gov.pl/e-doreczenia

Adres do e-Doręczeń dla Urzędu Miejskiego to AE:PL-48297-38427-HITRJ-29 i znajduje się również na naszej stronie www.strzelceopolskie.pl

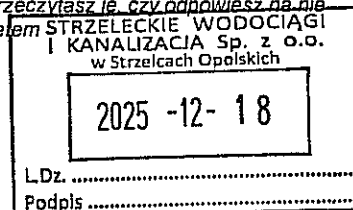
Polecony z Urzędu, Sądu, ZUS-u i innych instytucji – odbierzesz kiedy chcesz

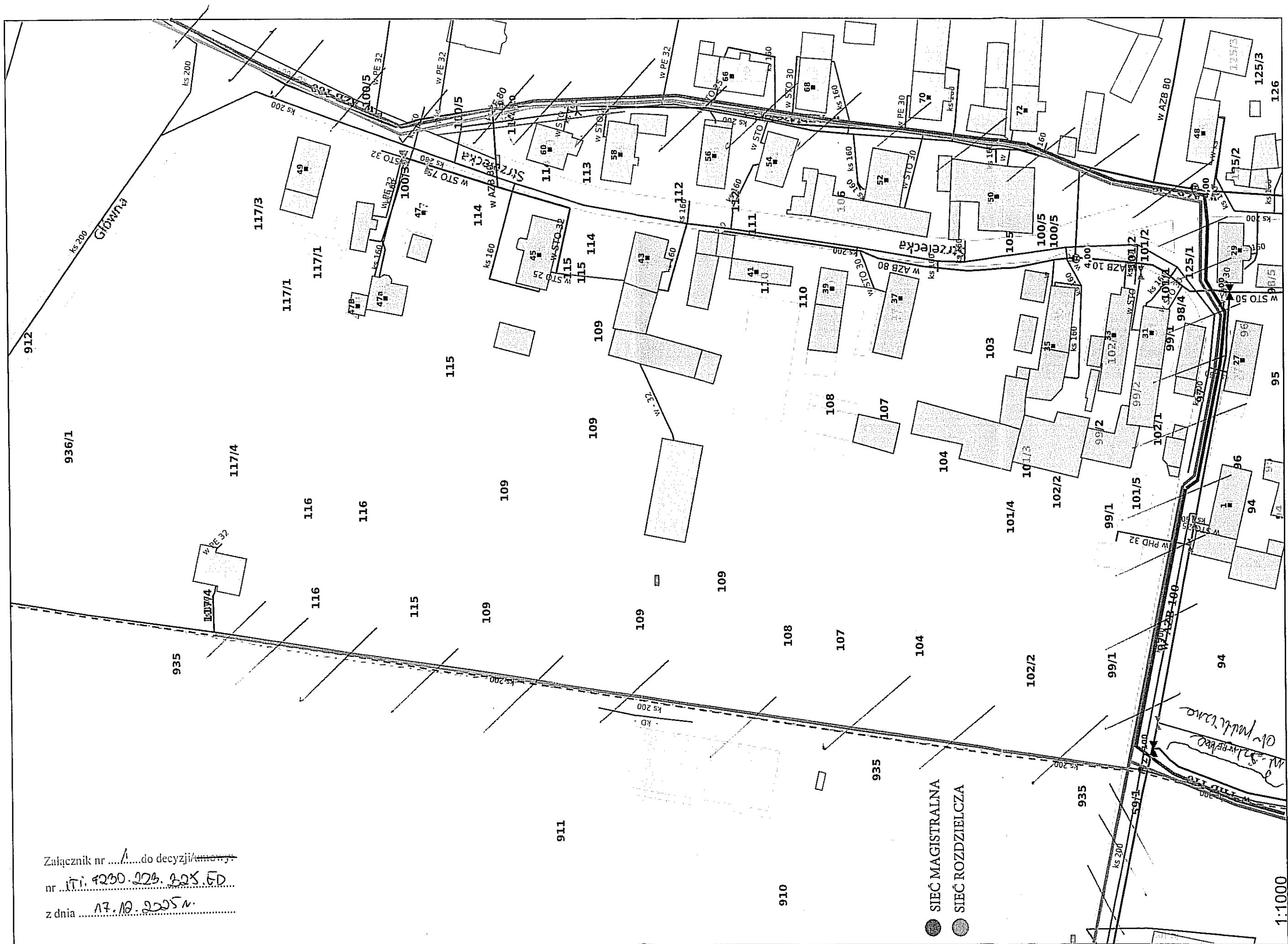
i gdzie chcesz, bo wszystko to załatwisz w Internecie, na swojej skrzynce do e-Doręczeń!

Zachęcamy wszystkich do założenia skrzynki do e-Doręczeń – elektronicznego odpowiednika listu poleconego za potwierdzeniem odbioru. E-Doręczenia docelowo całkowicie zastąpią epuap.

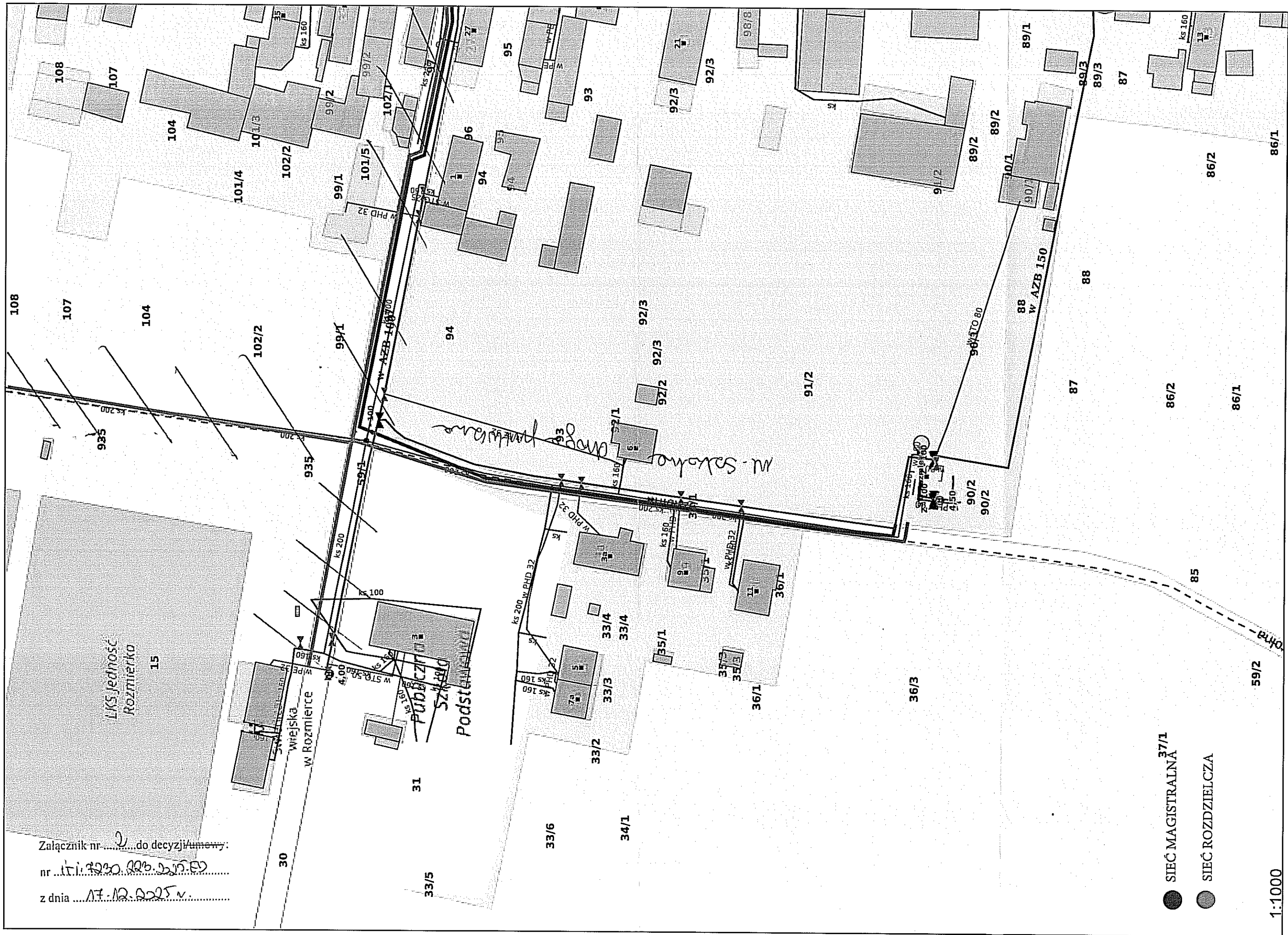
Dzięki e-Doręczeniom:

- ✓ zaoszczędzisz czas i pieniądze – unikniesz awiza w skrzynce i kolejek na poczcie, a urzędowe e-Doręczenia są całkowicie bezpłatne.
- listy z urzędu, sądu, czy innych instytucji dostaniesz na swoją elektroniczną skrzynkę, a przeczytasz je, czy odpowiesz na nie o dogodnej porze i w dowolnym miejscu – wystarczy komputer, tablet lub telefon z Internetem





Załącznik nr do decyzji nr
nr
z dnia



● SIEĆ MAGISTRALNA 37/1

● SIEĆ ROZDZIELCZA

1:1000